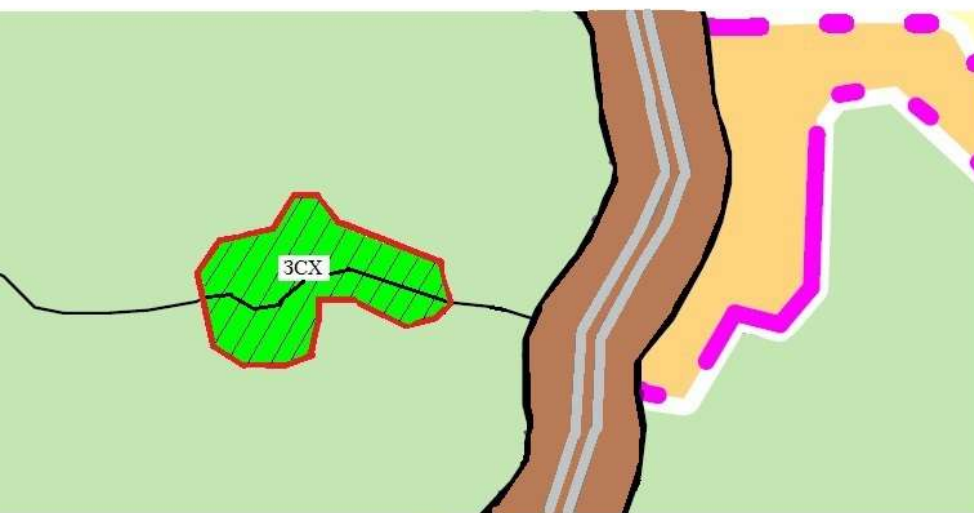



## Внесение изменений в правила землепользования и застройки Хаапалампинского сельского поселения

Карта градостроительного зонирования на часть территории Хаапалампинского сельского поселения за границами населенных пунктов  
(в границах земельного участка с кадастровым номером 10:07:0062202:229)




### Условные обозначения


#### Границы

 — населенных пунктов


#### Территориальные зоны


 — Зона земель сельскохозяйственного назначения

Территории, на которые градостроительные регламенты не распространяются или не устанавливаются

 — Территория земель лесного фонда

#### Автомобильные дороги

 — Автомобильная дорога общего пользования федерального значения А-121 "Сортавала"-Санкт-Петербург-Сортавала-автомобильная дорога Р-21 "Кола"

 — дороги (полевые и лесные) местного значения